30 Tourentipps

Entdeckertouren zu Fuß und mit dem Rad

KREIS DÜREN

SEEN & ENTDECKEN | kreis-dueren.de

Inhaltsverzeichnis

Wandern

INDELAND
Highlights der Sophienhöhe 6
Gewässerweg Jülich 7
Entlang der renaturierten Inde 8
Historischer Stadtrundgang Jülich 9
Durch den Meroder Wald zur Laufenburg 10
Naturerlebnispfad Sophienhöhe 11

RUREIFEL
Rund um das Heimbacher Staubecken 12
Naturschätze von Nideggen & Heimbach 13
Buntsandsteinfelsen im Rurtal 14
Durch die Drover Heide 15
Kall Trail 16
Braugerstenweg 17

DÜREN
Entlang der Rur und durch den Burgauer Wald 18
Forstlehrpfad im Wald von Schloss Burgau 19
Große Runde durch den Wald von Schloss Burgau 20

Mountain- & Gravelbiken

INDELAND
MTB-Tour Schlossrunde 22
Gravelbike-Tour QuerfeldEifel 23

RUREIFEL
MTB-Tour Seeblick 24
MTB-Tour Am Seeufer 25
MTB-Panoramaschleife & Krawutschketour 26

Radfahren

INDELAND
Nordschleife 28
Brauhaus-Tour 29
Große Burgenrundfahrt 30
RURSchleife 31

RUREIFEL
Bördeschleife 32
Rursee-Runde 33
Eifel-Höhen-Route 34

DÜREN
Dürener Seenrunde 35
Dürener Burgenrunde 36
Stadt-Land-Fluss 37

Ihre Ansprechpartner vor Ort 38
Lust auf mehr? 39

Rad- & Wandertourentipps

Aktiv sein im Kreis Düren – zu Fuß oder mit dem Rad auf insgesamt zehn lohnenswerten Rad- und Wandertouren. Jede Tour ist mit einem QR-Code versehen – scannen Sie diesen, um detaillierte Toureninformationen auf outdooractive.com aufzurufen. Inklusive ausführlicher Beschreibung, Streckenverlauf, Höhenprofil und GPX-Daten zum Download.

Fahrplanauskunft

auskunft.avv.de

bahn.de

Nutzen Sie zur umweltfreundlichen An- und Abreise die Angebote von Bus und Bahn.

Wandern

„Schritt für Schritt auf Erkundungstour."

INDELAND

Strecke circa 14,9 km | **Aufstieg** 407 m | **Abstieg** 407 m

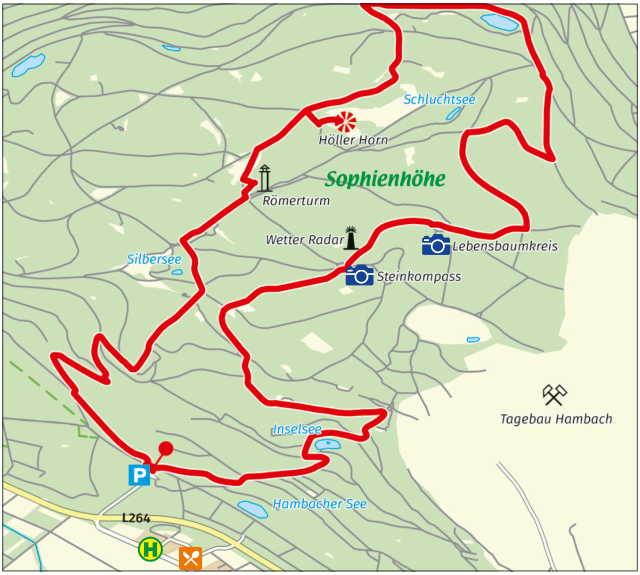

Highlights der Sophienhöhe

Die rekultivierte Abraumhalde des Tagebaus Hambach lädt zum Wandern und Radfahren ein. Genießen Sie vom Römerturm einen weiten Blick bis nach Köln, ins Siebengebirge, in die Eifel und die Niederlande.

- Wanderparkplatz Sophienhöhe, nördlich von Hambach (Entfernung von der Bushaltstelle circa 900 m)
- Bushaltestelle Hambach Sägewerk, Niederzier (Buslinie 238 Düren-Jülich)
- Hambach (ca. 20 Gehminuten, anschl. Rückfahrt ab Bushaltestelle Schlossstraße), Niederzier (ca. 50 Gehminuten, anschl. Rückfahrt ab Bushaltestelle Niederzier-Mitte)
- Schloss Hambach, Burg Obbendorf, Sophienhöhe (Aussichtspunkte, Römerturm, Höller Horn, Lebensbaumkreis, Steinkompass, Wildpferde)

INDELAND
Strecke circa 18,2 km | **Aufstieg** 20 m | **Abstieg** 29 m

Gewässerweg Jülich

Die sehenswerte Renaissancestadt Jülich ist Start und Ziel dieser steigungsarmen Rundwanderung, die dem Verlauf der Rur und des Mühlenteichs in nordwestlicher Richtung folgt. Die Strecke ist komplett markiert mit weißen Zeichen J3 auf schwarzem Grund.

- Tourist-Information auf dem Schlossplatz, Jülich (Entfernung vom Bahnhof circa 800 m)
- Bahnhof Jülich (RTB RB 21 Düren-Jülich-Linnich)
- Jülich, Barmen, Broich
- Jülich (Renaissancestadt mit Zitadelle, Brückenkopf, Brückenkopf-Park u.v.m), Haus Overbach, Schloss Kellenberg, Rurmäander, Mühlenteich, Barmener See (Abstecher)

INDELAND

Strecke circa 19,7 km | **Aufstieg** 56 m | **Abstieg** 56 m

Entlang der renaturierten Inde

Das Flüsschen Inde, das dem indeland seinen Namen gibt, entspringt im Naturpark Hohes Venn-Eifel unweit der deutsch-belgischen Grenze und fließt bei Jülich-Kirchberg in die Rur. Im Zuge des Braunkohletagebaus wurde die Inde auf einer Länge von 12 km um den Tagebau herum verlegt und ist heute ein anschauliches Beispiel für eine naturnahe Flusslandschaft und Lebensraum vieler Pflanzen und Tiere.

- Start: Bhf. Jülich, Ziel: Bhf. Eschweiler-Weisweiler
- Anfahrt: Bahnhof Jülich (RTB RB 21 Düren-Jülich-Linnich)
  Abfahrt: Bahnhof Eschweiler-Weisweiler
  (RE1 & RE9 Aachen-Düren-Köln)
- Jülich, Inden, Frenz
- Jülich (Festungs- & Renaissancestadt), renaturierte Inde, Indemann, Tagebauaussichtspunkte u.v.m.

INDELAND

Strecke circa 4,5 km | **Aufstieg** 5 m | **Abstieg** 5 m

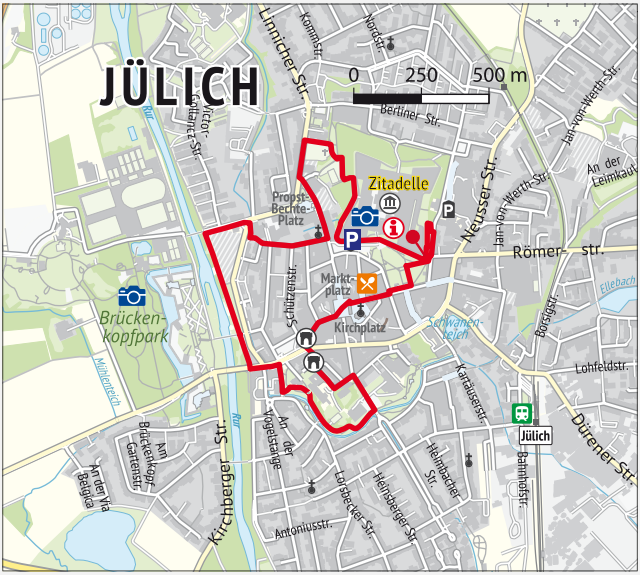

Historischer Stadtrundgang Jülich

Erkunden Sie die Festungs-, Residenz- und heutige Forschungsstadt Jülich auf diesem historischen Stadtrundgang, der die bedeutenden Baudenkmäler der Innenstadt miteinander verbindet.

- Tourist-Information Jülich (Entfernung vom Bahnhof circa 800 m)
- Bahnhof Jülich (RTB RB 21 Düren-Jülich-Linnich)
- Jülich
- Jülich (Renaissancestadt mit Zitadelle, Museum, Schlosskapelle, Kirchen, Hexenturm, Brückenkopf-Park u.v.m.)

INDELAND

Strecke circa 16 km | **Aufstieg** 295 m | **Abstieg** 295 m

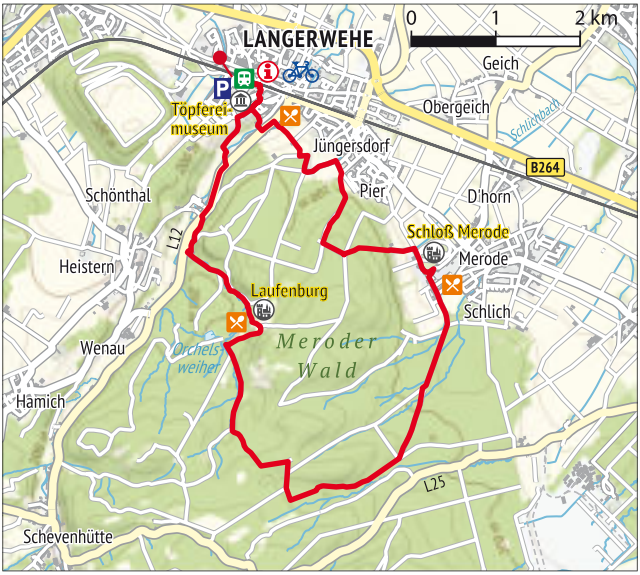

Durch den Meroder Wald zur Laufenburg

Die Töpferstadt Langerwehe liegt am Übergang der flachen Börde- zur Mittelgebirgslandschaft der Eifel. Sie ist Start und Ziel dieser Wanderung durch den Wald von Schloss Merode.

- Bahnhof Langerwehe
- Bahnhof Langerwehe
  (RE1 & RE9 Köln-Düren-Aachen, RB20 Stolberg-Düren)
- Langerwehe, Pier, Merode, Laufenburg
- InfoCenter indeland im Bahnhof Langerwehe, Töpfereimuseum Langerwehe, Alte Kirche auf dem Rymelsberg, Schloss Merode*, Laufenburg

**Privatbesitz, bitte achten Sie die Privatsphäre und beachten Sie entsprechende Hinweise!*

INDELAND
Strecke circa 4,3 km | **Aufstieg** 87 m | **Abstieg** 87 m

Naturerlebnispfad Sophienhöhe

Entdeckt mit der Haselmaus Sophies Zuhause auf der Sophienhöhe. Der Berg am Rande des Tagebaus Hambach wurde vor vielen Jahren aufgeschüttet und heute gibt es dort für Kinder einiges zu erforschen.

- Wanderparkplatz Sophienhöhe, nördlich von Hambach (Entfernung von der Bushaltestelle circa 900 m)
- Bushaltestelle Hambach Sägewerk, Niederzier (Buslinie 238 Düren-Jülich)
- Hambach (circa 20 Gehminuten, anschl. Rückfahrt ab Bushaltestelle Schlossstraße)
  Niederzier (circa 50 Gehminuten, anschl. Rückfahrt ab Bushaltestelle Niederzier-Mitte)
- Elf Mitmach-Stationen der Haselmaus Sophie

RUREIFEL
Strecke circa 8,2 km | **Aufstieg** 97 m | **Abstieg** 97 m

Rund um das Heimbacher Staubecken

Eine familienfreundliche Rundtour ohne große Steigungen. Am nördlichen Ufer gibt es eine kleine Freizeitanlage mit einem Boots- und Kanuverleih, die auch zum Verweilen einlädt.

- Parkplatz Über Rur, Heimbach
  (Entfernung vom Bahnhof circa 600 m)
- Bahnhof Heimbach
  (RTB RB 21 Düren-Kreuzau-Heimbach)
- Heimbach, Schwammenauel (Abstecher)
- Nationalpark-Tor Heimbach, Burg Hengebach, Jugendstilkraftwerk, Schwammenauel (Abstecher)

RUREIFEL

Strecke circa 15,2 km | **Aufstieg** 531 m | **Abstieg** 507 m

Naturschätze von Nideggen & Heimbach

Der Nideggener Badewald und der Heimbacher Meuchelberg: Zwei Naturschätze – jeder für sich eine Wanderung wert – doch gerade als Kombination etwas ganz Besonderes.

- Bahnstation Abenden (Start), Bahnhof Heimbach (Ziel)
- Anfahrt: Bahnstation Abenden
  (RTB RB 21 Düren-Kreuzau-Heimbach)
  Abfahrt: Bahnstation Heimbach
  (RTB RB 21 Heimbach-Kreuzau-Düren)
- Abenden, Hasenfeld, Heimbach
- Naturschätze Nideggen & Heimbach, Freibad Abenden, Freibad Heimbach, Nationalpark-Tor Heimbach, Burg Hengebach (Abstecher)

RUREIFEL

Strecke circa 15,5 km | **Aufstieg** 497 m | **Abstieg** 465 m

Buntsandsteinfelsen im Rurtal

Die Route entlang der Buntsandsteinfelsen verläuft auf verschlungenen, naturnahen Pfaden und bietet zahlreiche Aussichtspunkte mit Ausblick ins Rurtal. Die historische Altstadt von Nideggen lädt zu einer Verweilpause ein.

- Start: Obermaubach / Ziel: Abenden
- Anfahrt: Bahnstation Obermaubach (RTB RB 21 Düren-Kreuzau-Heimbach)
  Rückfahrt: Bahnstation Abenden (RTB RB 21 Heimbach-Kreuzau-Düren)
- Obermaubach, Nideggen, Abenden
- Buntsandsteinfelsen, Aussichtspunkte, Stausee Obermaubach, Nideggen mit historischer Altstadt, Burg & Nationalpark-Tor, Freibad Abenden

RUREIFEL
Strecke circa 10 km | **Aufstieg** 48 m | **Abstieg** 48 m

Durch die Drover Heide

Die ebenen Wanderwege durch die offene Heide, über Wiesen und lichte Wälder führen teilweise über Holzstege und bieten besondere Einblicke in den Lebensraum seltener Pflanzen und Tiere.

- Drove, Haltestelle Burgweg
- Drove, Haltestelle Burgweg
  (Buslinie 211 Düren-Kreuzau-Drove-Berg)
- Drove
- Heideblüte im Spätsommer, Blick vom Aussichtshügel

RUREIFEL

Strecke circa 8,8 km | **Aufstieg** 381 m | **Abstieg** 381 m

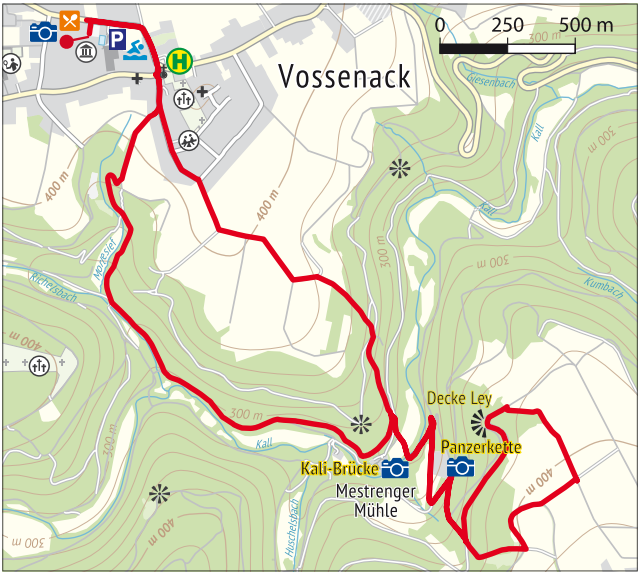

Kall Trail

Eine geschichtsträchtige Wanderung auf dem „Kall Trail“ wie die US-Amerikaner die Route durch die Kallschlucht nannten. Hier fand eine der verlustreichsten Kämpfe einer US-Division im Zweiten Weltkrieg statt, und Spuren davon sind noch heute sichtbar.

- Hürtgenwald-Vossenack, Museum Hürtgenwald 1944 und im Frieden
- Hürtgenwald-Vossenack, Haltestelle Kirche (Buslinie 286 Düren-Gey-Kleinhau-Vossenack)
- Vossenack
- Museum Hürtgenwald 1944 und im Frieden, Freibad Vossenack, Freizeitanlage Bosselbach, Kall-Brücke, Panzerkette, Decke Ley u.v.m.

RUREIFEL
Strecke circa 13,9 km | **Aufstieg** 144 m | **Abstieg** 144 m

Braugerstenweg

Diese Wanderung führt Sie auf meist stillen Wegen zwischen Feldern und Wiesen und mit nahezu unendlichen Weitblicken durch die Zülpicher Börde.

- Heimbach-Vlatten, Haltestelle Post
- Heimbach-Vlatten, Haltestelle Post (Buslinien 291/231/SB98)
- Wollersheim
- Burg Vlatten*, St.-Michael-Kapelle, Börde-Blicke, Zehnthof, Felsenkeller*

**Privatbesitz, bitte achten Sie die Privatsphäre und beachten Sie entsprechende Hinweise!*

DÜREN

Strecke circa 15,2 km | **Aufstieg** 37 m | **Abstieg** 37 m

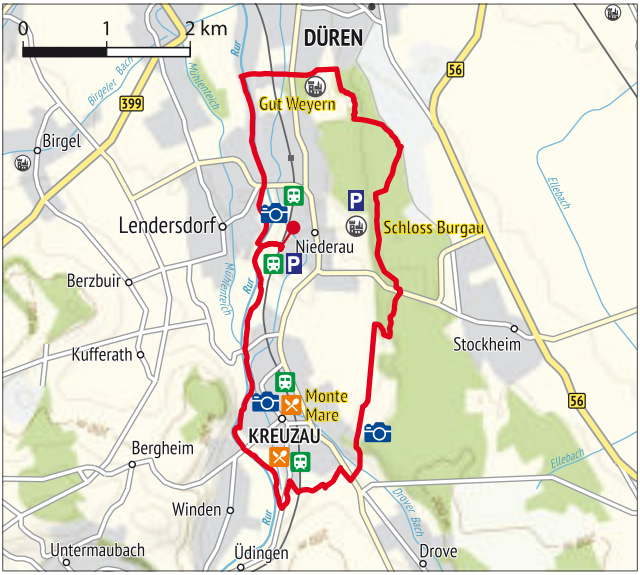

Entlang der Rur und durch den Burgauer Wald

Die Wanderung durch den Wald von Schloss Burgau und die Rurauen ist landschaftlich abwechslungsreich und fast ohne Steigungen. Bleibt man im Wald auf dem Hauptweg und folgt dem ausgeschilderten Radweg der Wasserburgen-Route über die Landstraße, ist die Wandertour auch für Kinderwagen geeignet.

- Bahnstation Tuchmühle
- Bahnstation Tuchmühle (RTB RB 21 Düren-Kreuzau-Heimbach)
- Kreuzau
- Schloss Burgau, Gut Weyern*, Rurwehr u.v.m.

**Privatbesitz, bitte achten Sie die Privatsphäre und beachten Sie entsprechende Hinweise!*

DÜREN

Strecke circa 2,5 km | **Aufstieg** 21 m | **Abstieg** 21 m

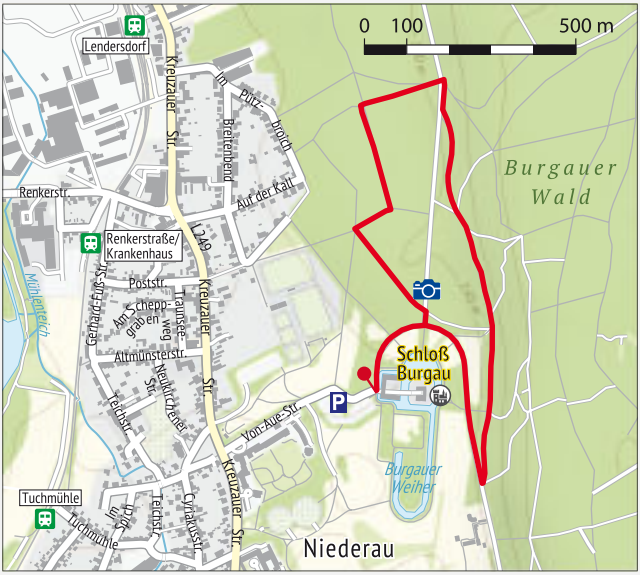

Forstlehrpfad im Wald von Schloss Burgau

Der Forstlehrpfad im Wald von Schloss Burgau ist ein besonderes Naturerlebnis für Familien mit Kindern. Hier erfahren Sie an verschiedenen Stationen sehr anschaulich allerhand Wissenswertes über den Lebensraum Wald.

- Schloss Burgau
  (Entfernung von der Bahnstation circa 1.000 m)
- Bahnstation Tuchmühle
  (RTB RB 21 Düren-Kreuzau-Heimbach)
- Schloss Burgau

DÜREN

Strecke circa 6,8 km | **Aufstieg** 32 m | **Abstieg** 32 m

Große Runde durch den Wald von Schloss Burgau

Die Wanderung kann beliebig abgekürzt oder verändert werden. Wenn man auf den Hauptwegen bleibt, ist die Tour auch für mobilitätseingeschränkte Menschen mit Rollator oder im Rollstuhl sowie für Familien mit Kindern im Kinderwagen oder mit dem Laufrad geeignet.

- Schloss Burgau
  (Entfernung von der Bahnstation ca. 1.000 m)
- Bahnstation Tuchmühle
  (RTB RB 21 Düren-Kreuzau-Heimbach)
- Schloss Burgau

Mountain- & Gravelbiken

„Auf zwei Rädern ins Abenteuer – sportlich durch die Natur.“

INDELAND

Strecke circa 18,4 km | **Aufstieg** 280 m | **Abstieg** 280 m

MTB-Tour Schlossrunde

(Freifahrt Eifel Runde A)

Eine Tour auf sanften Waldwegen mit einem steileren Anstieg, ideal für Einsteiger und Familien. Die Strecke ist komplett beschildert als Runde A im MTB-Wegenetz Freifahrt Eifel.

- Gut Schönthal, Langerwehe
  (Entfernung vom Bahnhof circa 2.000 m)
- Bahnhof Langerwehe
  (RE1 & RE9 Köln-Düren-Aachen, RB20 Stolberg-Düren)
- Langerwehe, Schevenhütte, Merode, Heistern, Jüngersdorf, Laufenburg (Abstecher)
- InfoCenter indeland im Bahnhof Langerwehe, Töpfereimuseum Langerwehe, Alte Kirche auf dem Rymelsberg, Kloster Wenau, Schloss Merode*, Laufenburg (Abstecher)

**Privatbesitz, bitte achten Sie die Privatsphäre und beachten Sie entsprechende Hinweise!*

INDELAND
Strecke circa 46,2 km | **Aufstieg** 579 m | **Abstieg** 579 m

Gravelbike-Tour QuerfeldEifel

Diese Tour verbindet den Meroder Wald mit der Rureifel und markiert den Übergang von der Jülicher Börde in die konditionell anspruchsvollere Mittelgebirgsregion der Eifel.

- Langerwehe-Schönthal
  (Entfernung vom Bahnhof circa 2.000 m)
- Bahnhof Langerwehe (RE1 & RE9 Köln-Düren-Aachen, RB20 Stolberg-Düren)
- Langerwehe, Merode, Birgel, Gürzenich, Gey, Ober- & Untermaubach
- Töpfereimuseum, Schloss Merode*, Stausee Obermaubach, Burg Untermaubach*, Aussichtspunkte u.v.m.

**Privatbesitz, bitte achten Sie die Privatsphäre und beachten Sie entsprechende Hinweise!*

RUREIFEL

Strecke 29,6 km | **Aufstieg** 902 m | **Abstieg** 902 m

MTB-Tour Seeblick

(Freifahrt Eifel Runde C)

Die welligen und wenig befestigten Wald- & Panoramawege rund um das Staubecken von Obermaubach erfordern eine sehr gute Kondition. Zur Belohnung gibt es einige traumhaft schöne Ausblicke. Die Strecke ist komplett beschildert als Runde C im MTB-Wegenetz Freifahrt Eifel.

- Bahnstation Obermaubach
- Bahnstation Obermaubach (RTB RB 21 Düren-Kreuzau-Heimbach)
- Obermaubach, Zerkall
- Stausee Obermaubach, Buntsandsteinfelsen, Aussichtspunkte, Naturschutzgebiete, Krawutschketurm (Abstecher), Nationalpark-Infopunkt Zerkall

RUREIFEL

Strecke 38,5 km | **Aufstieg** 707 m | Abstieg 707 m

MTB-Tour Am Seeufer

(Freifahrt Eifel Runde J)

Eine abwechslungsreiche Vegetation, breite Waldwege, steile Pfade und mehrere Auf- und Abstiege machen diese Runde zu einer sehr langen und abwechslungsreichen, aber mäßig schweren Panoramafahrt.

- Bahnstation Abenden
- Bahnstation Abenden (RTB RB 21 Düren-Kreuzau-Heimbach)
- Abenden, Heimbach, Schwammenauel, Eschauel, Schmidt
- Nationalpark-Tor Heimbach, Burg Hengebach, Freibad Heimbach, Badestrand Eschauel, Jugendstilkraftwerk Heimbach, Freibad Abenden, Wildpark Schmidt u.v.m.

RUREIFEL

Strecke circa 44 km | **Aufstieg** 1.077 m | **Abstieg** 1.077 m

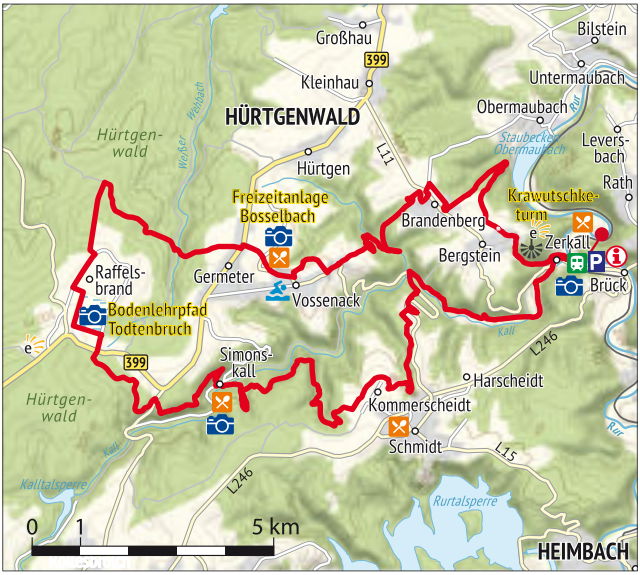

MTB-Panoramaschleife & Krawutschketour

(Freifahrt Eifel Runden E & F)

Die anspruchsvolle Tour vom Rurtal hinauf in den Hürtgenwald erfordert eine sehr gute Kondition. Zur Belohnung gibt es einige traumhaft schöne Ausblicke. Die Strecke ist beschildert als Runde E & F im MTB-Wegenetz Freifahrt Eifel.

- Bahnstation Zerkall
- Bahnstation Zerkall (RTB RB 21 Düren-Kreuzau-Heimbach)
- Vossenack, Simonskall, Zerkall
- Buntsandsteinfelsen, Aussichtspunkte, Naturschutzgebiete, Krawutschketurm (Abstecher), Nationalpark-Infopunkt Zerkall

Radfahren

„Gemeinsam losradeln – Entspannte Ausflüge für jedes Alter.“

INDELAND

Strecke circa 42 km | **Aufstieg** 85 m | **Abstieg** 85 m

Nordschleife

In der flachen Bördelandschaft im nördlichen Kreis Düren laden zahlreiche Radwege zu ausgedehnten und gemütlichen Radtouren ein.

- Bahnhof, Jülich
- Bahnhof Jülich (RTB RB 21 Düren-Jülich-Linnich)
- Jülich, Rödingen, Titz, Kofferen, Gevenich, Tetz, Broich
- Jülich (Renaissancestadt mit Zitadelle, Brückenkopf-Park u.v.m.), LVR-KULTURHAUS Landsynagoge Rödingen, Düppelsmühle Titz *(Die Düppelsmühle Titz ist in Privatbesitz und ist nicht zu betreten oder zu besichtigen!)*, Dorfmitte Hottorf, Barmener See

INDELAND
Strecke circa 27,8 km | **Aufstieg** 166 m | **Abstieg** 166 m

Brauhaus-Tour

In der flachen Bördelandschaft des Kreises Düren lässt es sich gut Radfahren, da die Routen nahezu steigungsarm sind. Namensgebend sind die Brauerei in Linnich-Welz und die Brauereigaststätte in Linnich-Kofferen.

- Haltepunkt Linnich-Tetz
- Haltepunkt Linnich-Tetz (RTB RB 21 Düren-Jülich-Linnich)
- Linnich, Barmen, Tetz, Kofferen
- Deutsches Glasmalerei-Museum, Rurmäander, Rurwehr (500 m Abstecher nördlich von Rurdorf entlang der Fließrichtung der Rur), Schloss Kellenberg*, Barmener See mit Aussichtspunkt, Haus Overbach

**Privatbesitz, bitte achten Sie die Privatsphäre und beachten Sie entsprechende Hinweise!*

INDELAND

Strecke circa 74,4 km | **Aufstieg** 171 m | **Abstieg** 171 m

Große Burgenrundfahrt

Entdecken Sie das indeland - eine Region, die sich im Zuge des Strukturwandels in den nächsten Jahren nachhaltig verändern wird. Indes zeugen zahlreiche Burgen und Schlösser von ihrer Vergangenheit.

- Bahnhof Langerwehe
- Bahnhof Langerwehe (RE1 & RE9 Köln-Düren-Aachen)
- Langerwehe, Düren, Inden, Niederzier, Jülich, Aldenhoven, Blausteinsee u.v.m.
- Burgen & Schlösser*, Tagebauaussichtspunkte, Indemann, Freibäder & Seen, Museen, Parks u.v.m.

**Teilweise in Privatbesitz, bitte achten Sie die Privatsphäre und beachten Sie entsprechende Hinweise!*

INDELAND

Strecke circa 46 km | **Aufstieg** 90 m | **Abstieg** 90 m

RURSchleife

Auf den Spuren des Tagebaus

Diese steigungsarme Radschleife kombiniert die Dürener Seen mit der beeindruckenden Tagebaulandschaft rund um den Braunkohleabbau Inden.

- Bahnstation Annakirmesplatz, Düren
- Bahnstation Annakirmesplatz, Düren (RTB RB 21 Düren-Kreuzau-Heimbach)
- Düren, Merken, Inden, Lucherberg, Echtz, Derichsweiler, Gürzenich
- Tagebauaussichtspunkte, renaturierte Inde, Aussichtsturm und Freizeitanlage Indemann

RUREIFEL

Strecke circa 39,4 km | **Aufstieg** 603 m | **Abstieg** 603 m

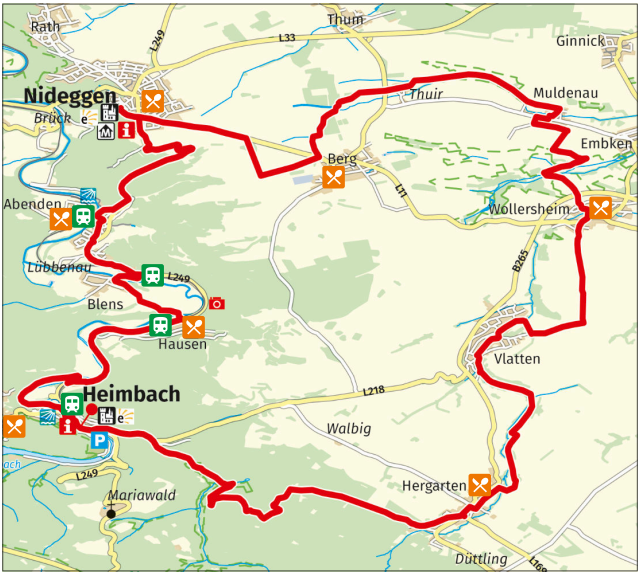

Bördeschleife

Landschaftlich abwechslungsreicher Rundkurs mit etwas Auf und Ab: Vom Nationalpark Eifel über die Buntsandsteinfelsen im Rurtal durch die landwirtschaftlich geprägte Zülpicher Börde.

- Knotenpunkt 71 an der Rurbrücke, Heimbach (Entfernung vom Bahnhof circa 500 m)
- Bahnhof Heimbach (RTB RB 21 Düren-Kreuzau-Heimbach)
- Heimbach, Hausen, Abenden, Nideggen, Berg, Wollersheim, Hergarten
- Nationalpark-Tor Heimbach, Burg Hengebach, Burg Nideggen mit Burgenmuseum und Eifel-Blick, Nationalpark -Tor Nideggen, Freibad Heimbach, Freibad Abenden, Rurtal mit Buntsandsteinfelsen

RUREIFEL
Strecke circa 34 km | **Aufstieg** 383 m | **Abstieg** 383 m

Rursee-Runde

Einmal rund um den Rursee mit etwas Auf und Ab, entlang des Wassers, durch den Nationalpark Eifel und die Orte am See. Für Abkühlung unterwegs sorgen Bademöglichkeiten wie beispielsweise der Badestrand Eschauel. Und wer länger verweilt und keine Lust mehr hat zu strampeln, nimmt eine Abkürzung mit der Rursee-Schifffahrt.

- Knotenpunkt 71 an der Rurbrücke, Heimbach (Entfernung vom Bahnhof circa 500 m)
- Bahnhof Heimbach (RTB RB 21 Düren-Kreuzau-Heimbach)
- Heimbach, Schwammenauel, Eschauel, Rurberg, Woffelsbach
- Nationalpark-Tor Heimbach, Burg Hengebach, Freibad Heimbach, Badestrand Eschauel, Nationalpark-Tor Rurberg, Nationalpark Eifel, Rursee-Schifffahrt

RUREIFEL

Strecke circa 62,5 km | **Aufstieg** 567 m | **Abstieg** 567 m

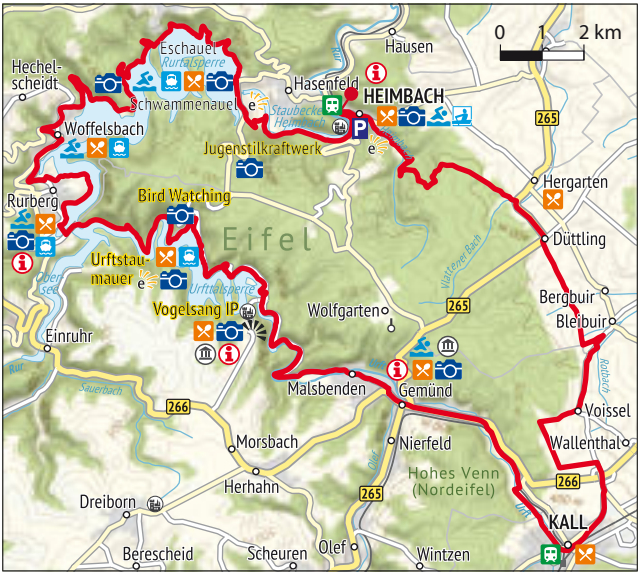

Eifel-Höhen-Route

Diese Rundtour über die Höhenzüge der Eifel und entlang des Urft- und Rursees kombiniert die Vorzüge der beiden Etappen-Varianten 3a und 3b der Eifel-Höhen-Route.

- Knotenpunkt 71 an der Rurbrücke, Heimbach (Entfernung vom Bahnhof circa 500 m)
- Bahnhof Heimbach (RTB RB 21 Düren-Kreuzau-Heimbach)
- Heimbach, Hergarten, Schwammenauel, Eschauel, Rurberg, Woffelsbach, Urftstaumauer, Gemünd, Kall
- Nationalpark-Tor Heimbach, Burg Hengebach, Freibad Heimbach, Badestrand Eschauel, Nationalpark-Tor Rurberg, Nationalpark Eifel, Rursee-Schifffahrt, Jugendstilkraftwerk Heimbach u.v.m.

DÜREN

Strecke circa 21 km | **Aufstieg** 28 m | **Abstieg** 28 m

Dürener Seenrunde

Die Route führt zu den beiden Badeseen in Echtz und Gürzenich, die aus Tagebauen des früheren Braunkohleabbaus in der Region entstanden sind und sich heute großer Beliebtheit erfreuen, da sie umfangreiche Freizeitmöglichkeiten bieten. Die Dürener Seenrunde ist mit einem eigenen Logo ausgeschildert.

- Marktplatz Düren, bei Bahn-An-/Abfahrt Start der Tour am Knotenpunkt 9 an der Tivolistraße (in ca. 500 m über den RurUfer-Radweg in nordöstl. Richtung erreichbar)
- Bahnstation Annakirmesplatz Düren (RTB RB 21 Düren-Kreuzau-Heimbach)
- Düren, Echtz, Merken, Mariaweiler
- Dürener Museen, Badeseen, Tagebaublick Merken, Landschaftsschutzgebiet Merkener Busch

DÜREN

Strecke circa 30 km | **Aufstieg** 63 m | **Abstieg** 63 m

Dürener Burgenrunde

Im Städtedreieck Aachen – Köln – Bonn liegen zahlreiche (Wasser)Burgen auf engstem Raum. Auf der rund 380 Kilometer langen Wasserburgen-Route kann man sie erfahren.
Die Dürener Burgenrunde erschließt einen Teil davon als gemütliche Tagestour.

- Bahnstation Annakirmesplatz, Düren
- Bahnstation Annakirmesplatz, Düren (RTB RB 21 Düren Kreuzau-Heimbach)
- Düren, Gürzenich, Derichsweiler, Schlich, Merode, Echtz, Mariaweiler
- Schloss Burgau, Burg Birgel, Schloss Merode, Badeseen

Teilweise befinden sich die Burgen & Schlösser in Privatbesitz und sind nicht zu betreten oder zu besichtigen!

DÜREN

Strecke circa 27,7 km | **Aufstieg** 68 m | **Abstieg** 68 m

Stadt-Land-Fluss

Diese Rundtour führt uns am Wasser entlang, durch Auen und die grünen Lungen der Stadt Düren. Unterwegs laden Bänke sowie schattige und sonnige Plätzchen zum Verweilen und Rasten ein. Auch ein Sprung ins kühle Nass sorgt an heißen Tagen für einen Frischekick auf unserer Route.

- Bahnhof Düren
- Bahnhof Düren (RTB RB 21 Linnich-Jülich-Düren-Kreuzau-Heimbach) und (RE1 & RE9 Aachen-Düren-Köln)
- Düren, Gürzenich, Derichsweiler, Dürener Badesee
- Düren (Museen, Annakirche u.v.m.), Dürener Badesee, Schloss Burgau u.v.m.

Ihre Ansprechpartner vor Ort

RUREIFEL

Nationalpark-Infopunkt Zerkall
Auel 1, 52393 Hürtgenwald-Zerkall
Fon 02427.909026, zerkall@rureifel-tourismus.de

Nationalpark-Tor Nideggen
Zülpicher Straße 15, 52385 Nideggen
Fon 02427.904930, nideggen@rureifel-tourismus.de

Infopunkt Obermaubach
Kiosk Obermaubach, 52372 Kreuzau-Obermaubach
Fon 02422.3979

Nationalpark-Tor Heimbach
An der Laag 4, 52396 Heimbach
Fon 02446.8057914, heimbach@rureifel-tourismus.de

INDELAND

Tourist-Information Jülich
Kölnstraße 19b, 52428 Jülich
Fon 02461.8018737 oder 63-419, stadtmarketing@juelich.de

InfoCenter indeland
Im Bahnhof Langerwehe, 52379 Langerwehe
Fon 02423.4073851, tourismus@langerwehe.de

Infopoint Indemann
Zum Indemann 1, 52459 Inden Altdorf
Fon 02465.3004818, indemann@gemeinde-inden.de

DÜREN

iPunkt Düren
Markt 6, 53249 Düren
Fon 02421.252525, info@ipunkt-dueren.de

Lust auf mehr?

Weitere Rad- und Wandertourentipps unterschiedlicher Schwierigkeitsgrade finden Sie auf unserer Website.
Einfach QR-Code scannen für noch mehr Abenteuer!

Kontakt | Impressum

Kreis Düren
Bismarckstraße 16
52351 Düren
Fon 02421 22-0
Fax 02421 22-182558
tourismus@kreis-dueren.de
tourismus.kreis-dueren.de

Kartografie: Pietruska-Verlag, Rülzheim, geodressing.de
digitale Kartografie Frank Ruppenhal GmbH
Kartendaten: ©OpenStreetMap Mitwirkende, CC-BY-SA
Bildquelle: Dennis Stratmann | Kreis Düren
Dennis Stratmann | Grünmetropole e.V.